

Moja učionica

TESLAEDU

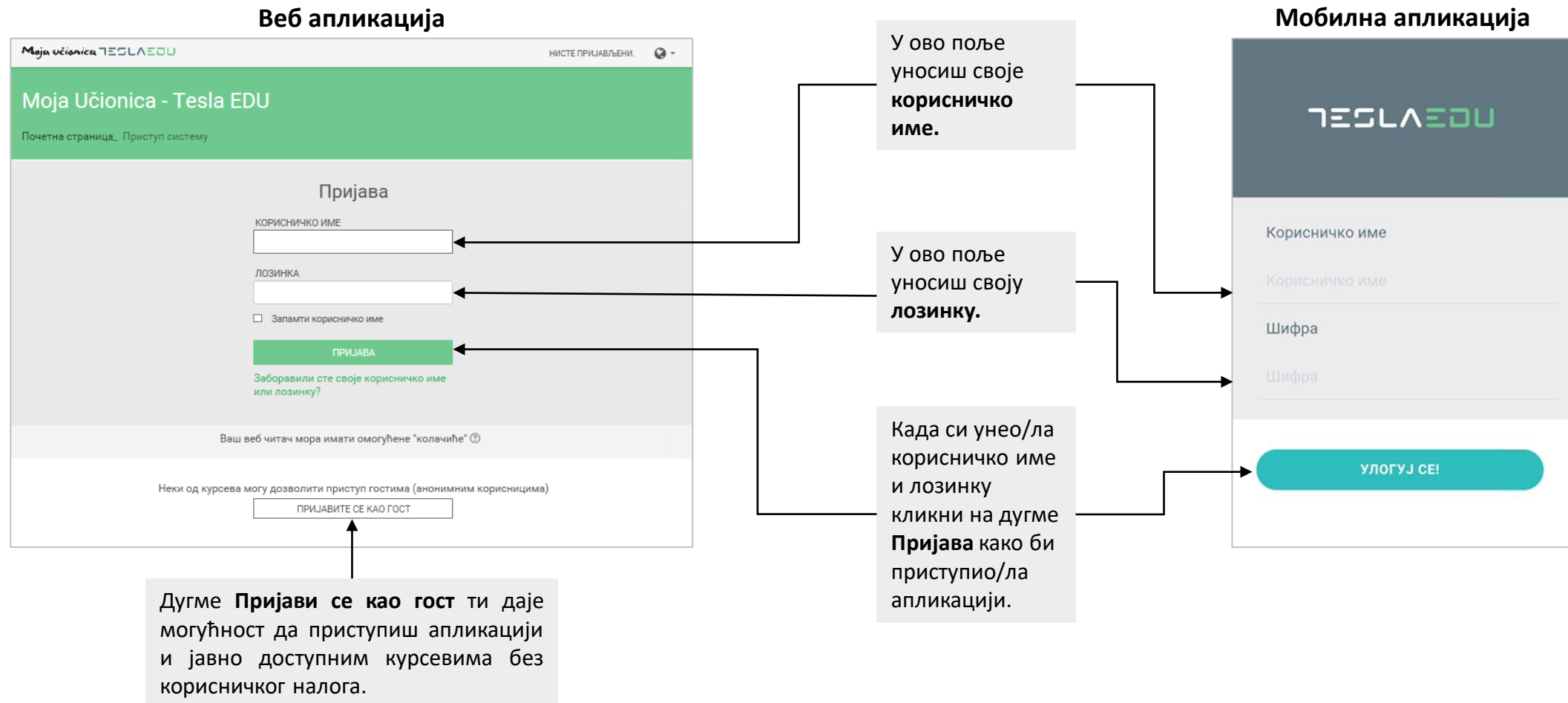
Кратко упутство за веб и мобилну апликацију

Приступање апликацији

Платформи Моја уџионика - TeslaEDU можеш да приступиш на два начина: путем веба и путем мобилне апликације.

Апликацији на вебу приступаш путем следећег линка: www.mojaucionica.gov.rs

Мобилну апликацију преузимаш из [Play Store](#)-а.



Приступање апликацији

Након пријаве у апликацију, отвара се почетна страна са свим курсевима које похађаш.

Календар приказује листу тренутно активних курсева и курсева који почињу у будућности.

Ово дугме приказује листу курсева на које си уписан/на и које похађаш.

Овде можеш да видиш поруке и обавештења која добијеш.

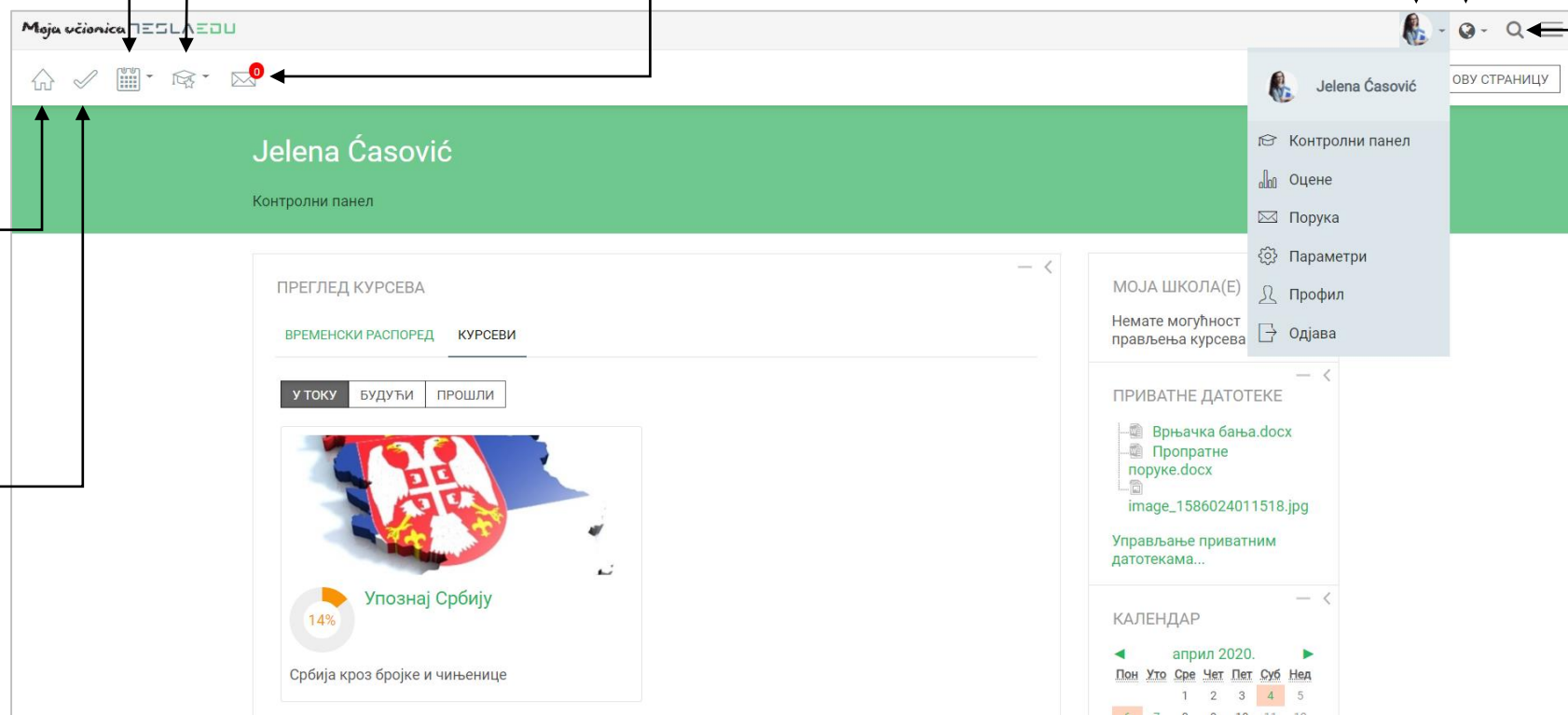
Ово дугме ти даје листу различитих могућности које су везане за твој профил, између осталог и да се одјавиш из апликације.

Овде можеш да промениш језик апликације.

Иконица лупе ти даје могућност претраге у оквиру апликације.

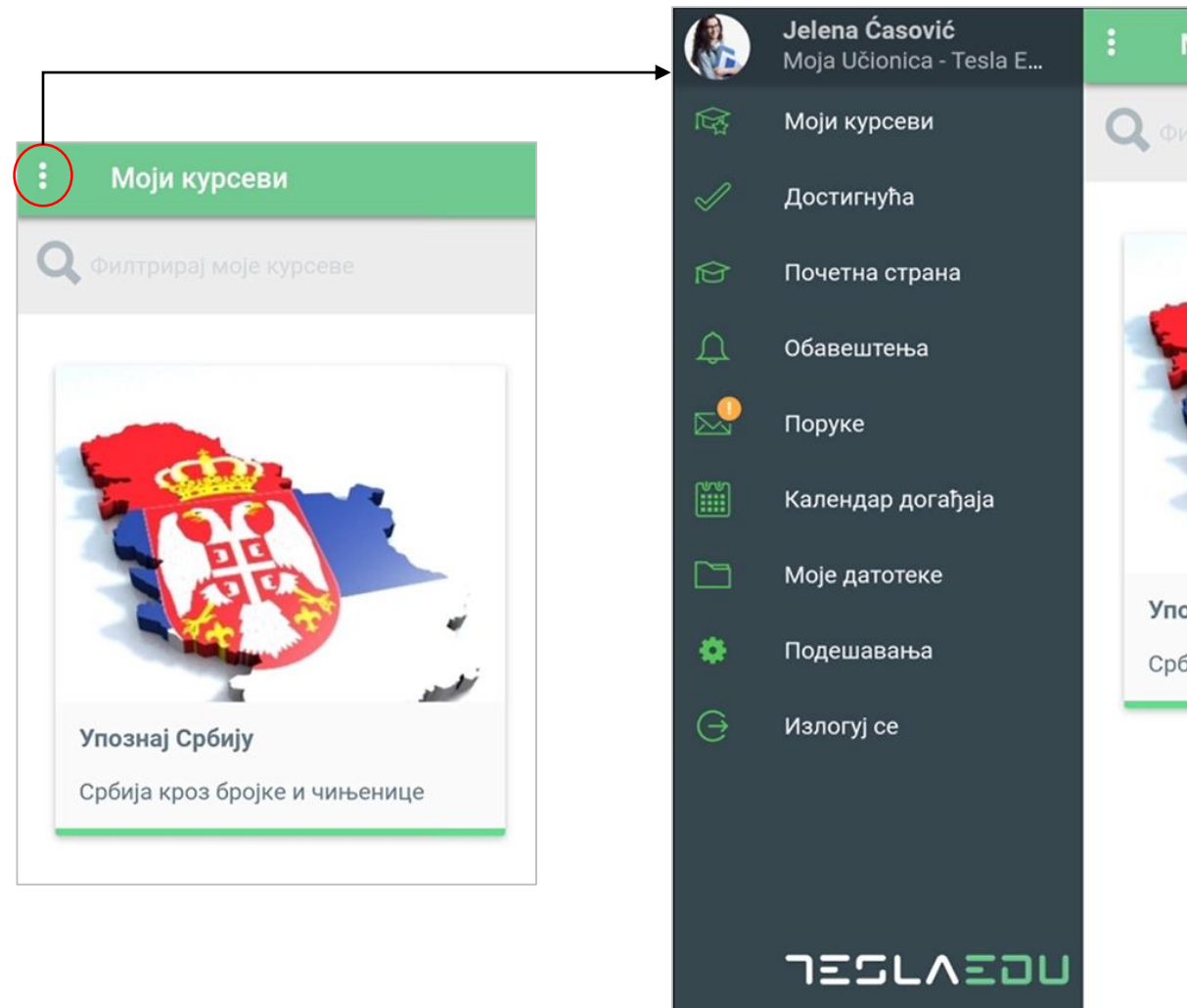
Ово дугме води на почетну страну апликације.

Ово дугме води на контролни панел на коме су приказани сви твоји курсеви.



Приступање апликацији

Након пријаве у мобилну апликацију, отвара се почетна страна са свим курсевима које похађаш. Кликом на иконицу у горњем левом углу, отвара се главни мени апликације.



Моји курсеви

Води те на страну на којој је приказана листа свих курсева на које си уписан.

Достигнућа

Даје ти увид у достигнућа која си остварио/ла: сумарне оцене, оцене, присуство, комплетираност наставе.

Почетна страна

Враћа те на почетну страну апликације.

Обавештења

Приказује листу обавештења која си добио/ла.

Поруке

Даје ти могућност да прочиташ поруке које си добио/ла од наставника.

Календар догађаја

Приказује листу догађаја чији се рок за испуњење приближава.

Моје датотеке

Даје ти могућност да на једном месту чуваш датотеке које си окачио у апликацију, као и оне које си преузео из апликације.

Подешавања

Место на коме вршиш основна подешавања апликације, као што је на пример избор језика апликације.

Излогуј се

Опција која служи да се одјавиш из апликације.

Похађање курсева

Кликом на курс, апликација отвара садржај и материјале који постоје у оквиру одабраног курса.

У главном менију се појављује нова иконица која отвара мени са следећим опцијама:

- Учесници
- Оцене
- Задаци
- Присуства
- Ресурси
- Тестови
- Форуми

Форум на коме наставници објављују вести у оквиру курса.

Доступни материјали у оквиру лекције: документ, презентација, задатак или тест.

Илустративни курс: Србија

Контролни панел_ Курсеви_ Јавно доступни курсеви_ Илустративни курс: Србија

Увод

Србија

Србија се налази на Балкану – региону југоисточне Европе (око 80% територије) и у Панонској низији – региону средње Европе (око 20% територије).

Уз то, географски и климатски гледано, Србија се једним делом убраја и у медитеранске земље, мада у њој преовлађује умерено-континентална клима.

Организација Уједињених нација за образовање, науку и културу (Унеско) Светска баштина ставила је седам локалитета у Србији под своју заштиту, уврстивши их у места од изузетног значаја за светску културу, науку и образовање.

Вести курса Србија

Присуство

Демографија

Демографски подаци

Становништво чине Срби, Мађари, Бошњаци, Роми, Југословени, Хрвати, Црногорци, Албанци, Словаци, Власи, Румуни, Македонци, Муслимани, Бугари, Буњевци, Русини, Украјинци, Словенци, Горанци, Немци, Руси, Чеси и остали.

Према попису из 2011. године, Србија има 9.024.734 становника.

У главном граду Србије - Београду живи преко милион и по становника.

- Србија - демографија
- Документ Србија - демографија
- Која су твоја три омиљена симбола Србије?

ПРЕТРАЖИ ФОРУМЕ

ДАЉЕ

Напредно претраживање

НАЈНОВИЈЕ ВЕСТИ

Додај нову тему...

Доступност курса

24. мар, 19:30 Тјана Drščević

Старије теме ...

ПРЕДСТОЈЕЋИ ДОГАЂАЈИ

Нема предстојећих догађаја

Иди на календар...

НЕДАВНЕ АКТИВНОСТИ

Активност од среда, 1. април 2020., 01:51

Потпуни извештај о недавним активностима...

Нема скорашњих активности

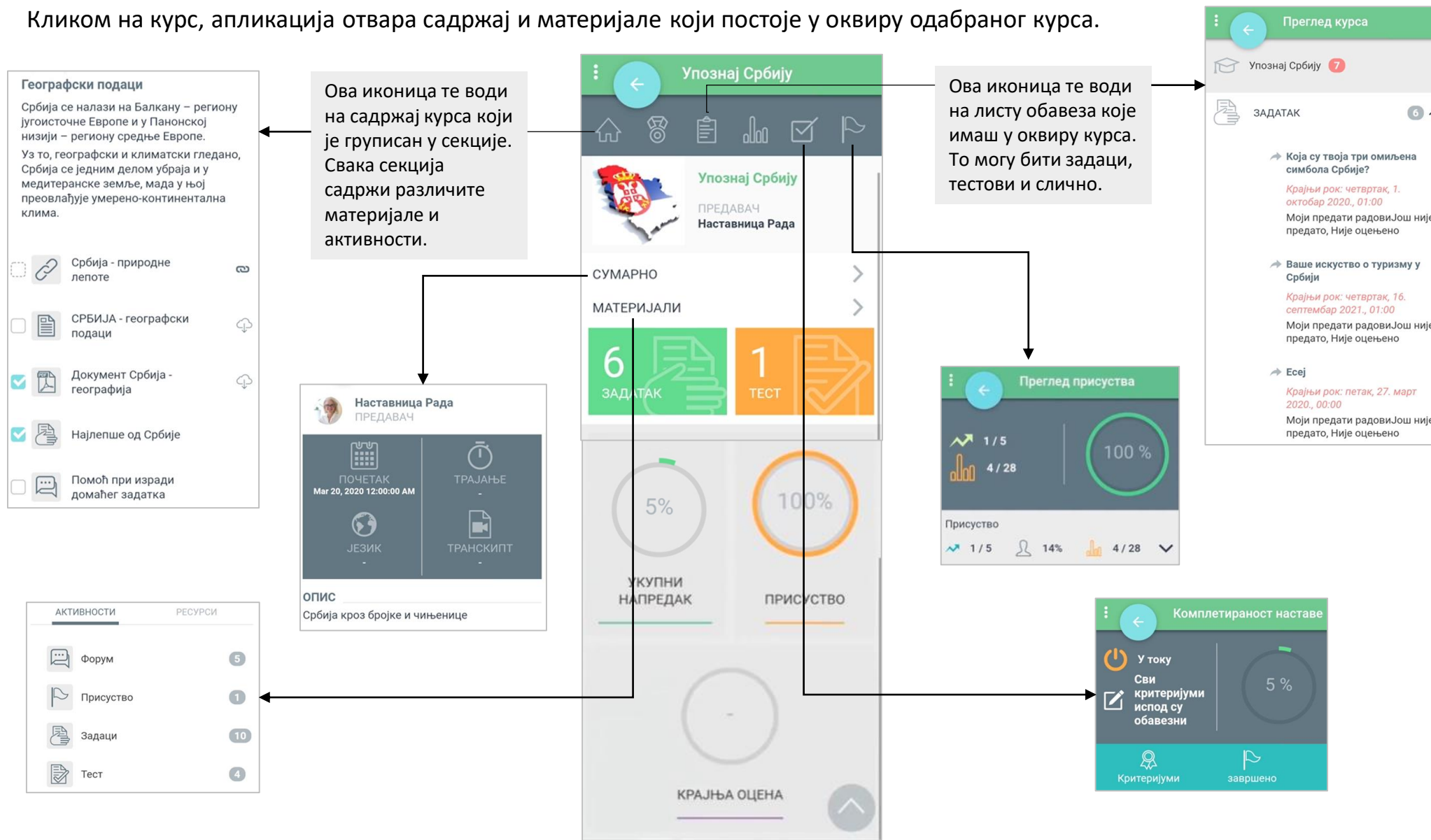
Кликом на ову иконицу постаје доступан мени са приказаном листом твојих курсева и другим додатним опцијама.

- НАВИГАЦИЈА
- Контролни панел
 - Почетна страница сајта
 - Странице сајта
 - Моји курсеви
 - Моја учионица - ученици
 - Моја учионица - наставници
 - Србија
 - Учесници
 - Беџеви
 - Компетенције
 - Оцене
 - Увод
 - Демографија
 - Географија
 - Туризам и историјска баштина
 - Србија кроз градове
 - Провера знања
 - Никола Тесла - визионар

Квадратићи које чекираш када си одрадио посматрану активност (прочитао лекцију, урадио задатак или тест).

Похађање курсева

Кликом на курс, апликација отвара садржај и материјале који постоје у оквиру одабраног курса.



Решавање домаћих задатака

1. Корак
Прочитај текст задатка кроз који су дати захтеви и смернице за његову израду.

Моја учионица TESLAEDU

ГОСТ (ПРИСТУП)

Илустративни курс: Србија

Почетна страница_ Курсеви_ Јавно доступни курсеви_ Илустративни курс: Србија_ Туризам и историјска баштина_ Есеј

Есеј

Напишите есеј о једном туристичком месту у Србији по сопственом избору. Опишите тренутне туристичке садржаје и дајте предлог како се они могу унапредити и оплеменити.
По жељи можете направити и презентацију.

Статус предатог рада

| | |
|--------------------------|------------------------------|
| Број покушаја | Ово је покушај 1. |
| Статус предатог рада | Нема покушаја |
| Статус оцењивања | Није оцењено |
| Крајњи рок | петак, 27. март 2020., 00:00 |
| Преостало време | 1 дан 5 сат/а/и |
| Последње измене | - |
| Коментари за предати рад | Коментари (0) |

ДОДАЈ РАД

2. Корак
Када си завршио решавање задатка, кликни на дугме **Додај рад** како би означио готов рад у апликацију.

3. Корак

Како би додао рад у апликацију кликни на неку од следеће две опције:

4. Корак

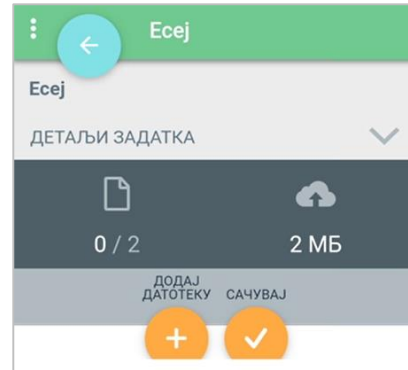
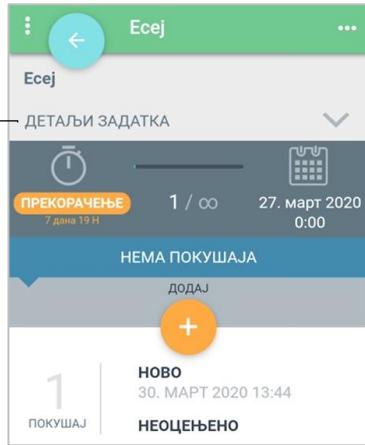
За одабира документа који ћеш окачити одабери опцију **Постави датотеку**. Када си одабрао жељени документ кликни на дугме **Постави ову датотеку**.

5. Корак

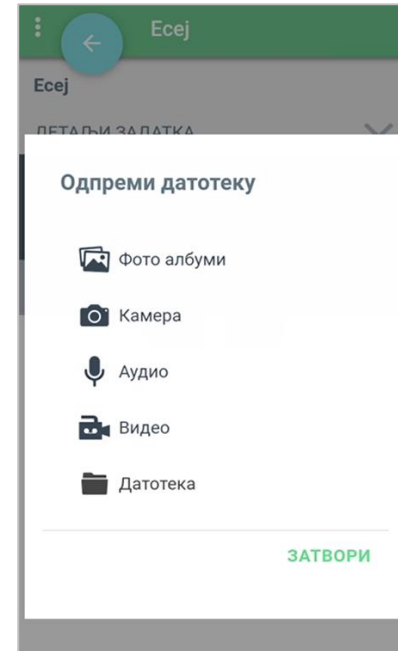
За крај кликни на дугме **Сачувај промене** како би рад би сачуван.

Решавање домаћих задатака

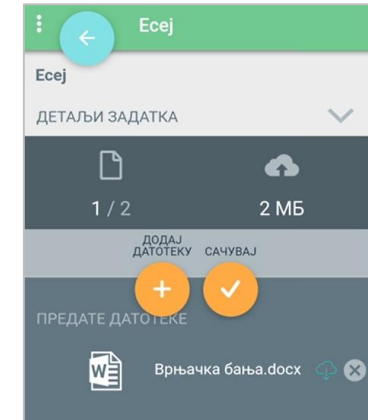
Домаћем задатку приступаш преко курса и лекције у оквиру које је задат.



Уколико си завршио рад који је решење задатка, кликни на дугме **Додај датотеку** како би додао рад у апликацију.

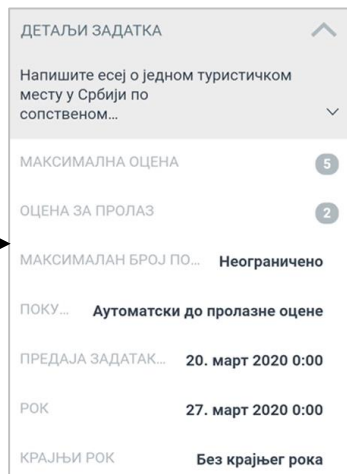


У овом прозору бираш документ који желиш да окачиш као решење задатка.



Када си окачио жељени рад у апликацију, кликни на дугме **Сачувај**. На тај начин си предао рад и чекаш да га наставник прегледа и оцени.

У оквиру дела **Детаљи задатка** можеш да прочиташ текст задатка и да видиш који је крајњи рок за предају.



Полагање тестова

1. Корак

Отварање теста и приказ основних података (трајање, оцена итд.).
За почетак теста кликни на дугме **Поновни покушај** решавања теста.

Србија - проверка знања

Овај тест отворен у \$a

Овај тест се затвара среда, 23. децембар 2020., 12:35.

Временско ограничење: 5 min

Метод оцењивања: Највиша оцена

Резиме ваших претходних покушаја

| Покушај | Статус | Оцене / 5,00 | Оцена / 10,00 | Преглед |
|---------|---|--------------|---------------|---------|
| 1 | Завршено Предато уторак, 24. март 2020., 14:28 | 0,00 | 0,00 | Преглед |

Највиша оцена: 0,00 / 10,00.

ПОНОВНИ ПОКУШАЈ РЕШАВАЊА ТЕСТА

| | |
|----------------|---------------------------------|
| Зачето | четвртак, 26. март 2020., 09:38 |
| Статус | Завршено |
| Завршено дана | четвртак, 26. март 2020., 09:39 |
| Утрошено време | 1 min 27 s |
| Оцене | 5,00/5,00 |
| Оцена | 10,00 од 10,00 |

Питање 1
Тачно
Оцена 1,00 од 1,00
Обележи питање индикатором (заставицом)
Уреди питање

Највиши планински врх у Србији је:

Изаберите један одговор:

- а. Кораб
- б. Маглич
- в. Ђеравица ✓

Браво! Одговор је тачан.

Исправан одговор је: Ђеравица

2. Корак

Тест је почео и приказују ти се питања на која када одговориш кликнеш на **Следећа страница**.

Питање 1
Још није одговорено
Максимална оцена 1,00
Обележи питање индикатором (заставицом)
Уреди питање

Највиши планински врх у Србији је:

Изаберите један одговор:

- а. Кораб
- б. Маглич
- в. Ђеравица

Србија - проверка знања
Резиме покушаја

| Питање | Статус |
|--------|--------------------|
| 1 | Одговор је сачуван |
| 2 | Одговор је сачуван |
| 3 | Одговор је сачуван |
| 4 | Одговор је сачуван |
| 5 | Одговор је сачуван |

СЛЕДЕЋА СТРАНИЦА

3. Корак

Када одговориш на сва питања, можеш да их провериш и вратиш се на њих уколико ниси сигуран у одговоре.

ПОВРАТАК НА ПОКУШАЈ

Овај покушај мора бити предат до четвртак, 26. март 2020., 09:43.

ПРЕДАЈ СВЕ ОДГОВОРЕ И ЗАВРШИ ТЕСТ

5. Корак

Тест је аутоматски оцењен и можеш да погледаш своје резултате. Поред тога, можеш да погледаш и тачне одговоре на сва питања из теста.

4. Корак

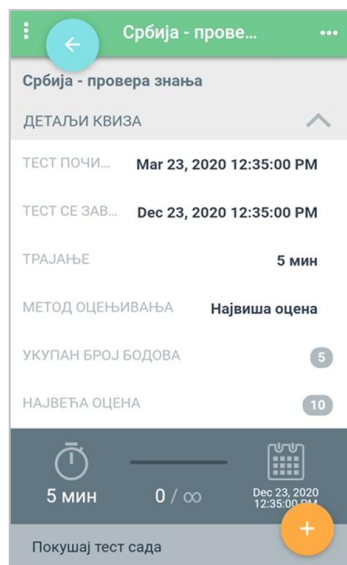
Ако си сигуран у све одговоре и желиш да завршиш тест, кликни на **Предај све одговоре и заврши тест**.

Полагање тестова

Тесту приступаш преко курса и лекције у оквиру које је задат.

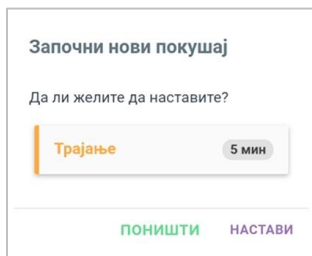
1. Корак

Отварање теста и приказ основних података (трајање, оцена итд.).
За почетак теста кликни на дугме **Покушај тест сада.**



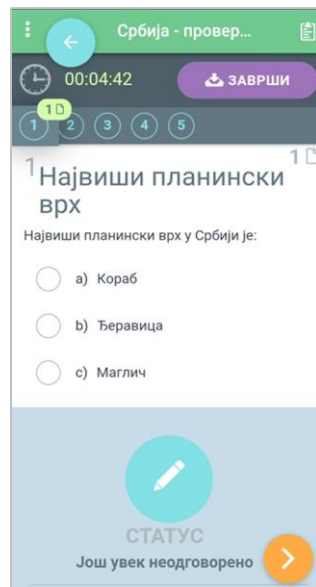
2. Корак

Апликација те пита да ли си сигуран да желиш да започнеш тест.
Ако јеси, кликни на дугме **Настави.**



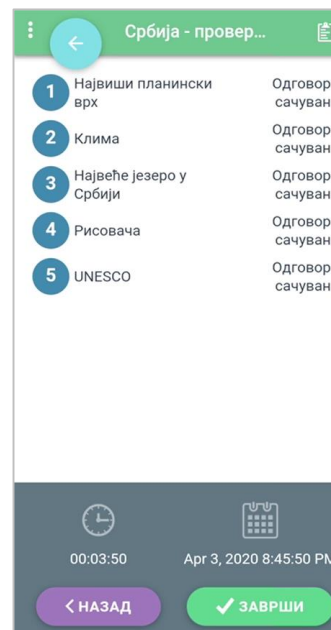
3. Корак

Тест је почео и приказују ти се питања на која када одговориш кликнеш на **Стрелицу** како би прешао на следеће питање.



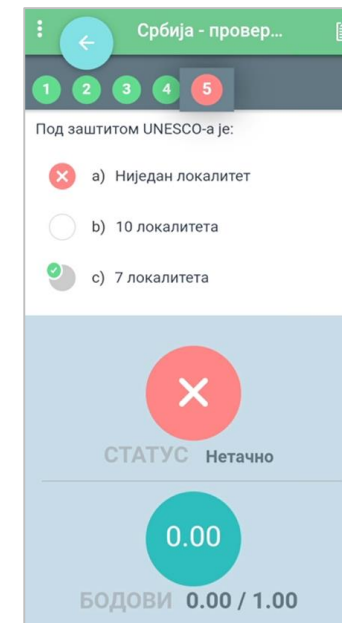
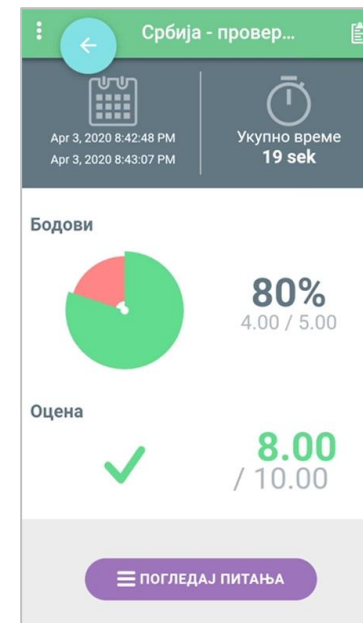
4. Корак

Када одговориш на сва питања, можеш да их провериш и вратиш се на њих уколико ниси сигуран у одговоре.
Ако јеси, кликни на **Заврши.**



5. Корак

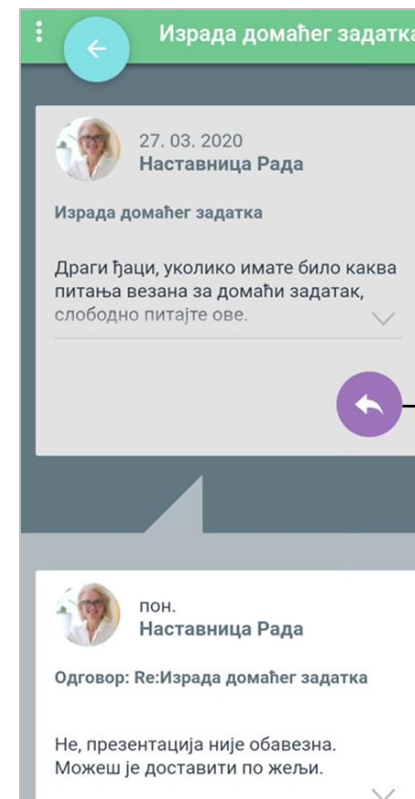
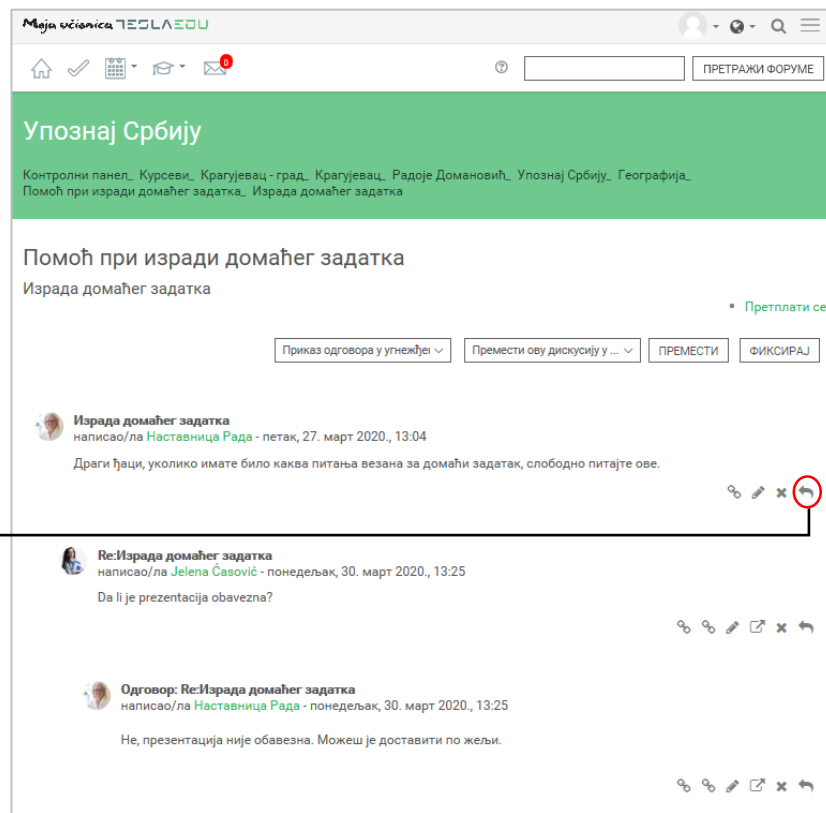
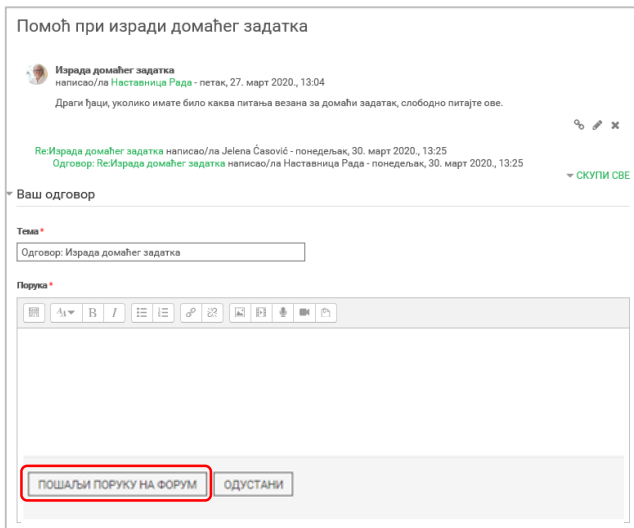
Тест је аутоматски оцењен и можеш да погледаш своје резултате. Поред тога, можеш да погледаш и тачне одговоре на сва питања из теста кликом на **Погледај питања.**



Комуникација

Комуникацију у оквиру апликације можеш да оствариш путем форума.

Можеш да учествујеш у дискусијама на форуму тако што ћеш оставити свој одговор или питање, кликом на иконицу **стрелице**. Када унесеш свој одговор или питање, кликни на дугме **Пошаљи поруку на форум**.



Можеш да учествујеш у дискусијама на форуму тако што ћеш оставити свој одговор или питање, кликом на иконицу **љубичасте стрелице**.

